



АДМИНИСТРАЦИЯ ГОРОДА ПЕРМИ  
ДЕПАРТАМЕНТ ЗЕМЕЛЬНЫХ ОТНОШЕНИЙ

РЕШЕНИЕ

о размещении объектов № 1052 от 08.08.2018

г. Пермь, ул. Сибирская, 15

Департамент земельных отношений администрации города Перми в соответствии с пунктом 3 статьи 39.36 Земельного кодекса Российской Федерации, Положением о порядке и условиях размещения объектов на землях или земельных участках, находящихся в государственной или муниципальной собственности, на территории Пермского края без предоставления земельных участков и установления сервитутов, утвержденным постановлением Правительства Пермского края от 22.07.2015 № 478-п

**разрешает** ПАО «Трест № 14» (ИНН 5902183908, ОГРН 1025900513781, место нахождения: 614016, Пермский край, г. Пермь, ул. Куйбышева, д. 82)

**размещение объекта:** спортивная и детская площадка

**на землях:** государственная собственность на которые не разграничена

**на срок:** 1 год

**местоположение:** Пермский край, г. Пермь, Дзержинский район, ул. Окулова

Территория, согласно схеме, расположена в зоне с особыми условиями использования территорий: приаэродромная территория аэродрома аэропорта Большое Савино; в зоне ограничения высотности: не более 20 метров.

ПАО «Трест № 14»:

1. Соблюдать правила охранных зон воздушного пространства, установленные постановлением Правительства Российской Федерации от 11.03.2010 № 138 «Об утверждении Федеральных правил использования воздушного пространства Российской Федерации»;

2. Соблюдать требования пункта 4.1.11<sup>2</sup> Правил благоустройства и содержания территории в городе Перми, утвержденных решением Пермской городской Думы от 29.01.2008 № 4.

**Приложение:** схема предполагаемых к использованию земель или части земельного участка на 3 л. в 1 экз.

Заместитель начальника отдела  
предоставления земельных участков



Н.М. Санникова

Заявитель

ТОО "Турест № 14"  
Дмитриева Людмила  
Александровна по доверенности  
№ 34 от 09.01.2018 г.  
Дмитриева Л.А.

МП  
(для юридических лиц и индивидуальных  
предпринимателей)

Верно

## СХЕМА

### предполагаемых к использованию земель или части земельного участка

Объект: Земельный участок под спортивные и детские площадки

Местоположение: Пермский край, г. Пермь, Дзержинский район, ул. Окулова

Площадь земель или части земельного участка: **1785 кв.м.**

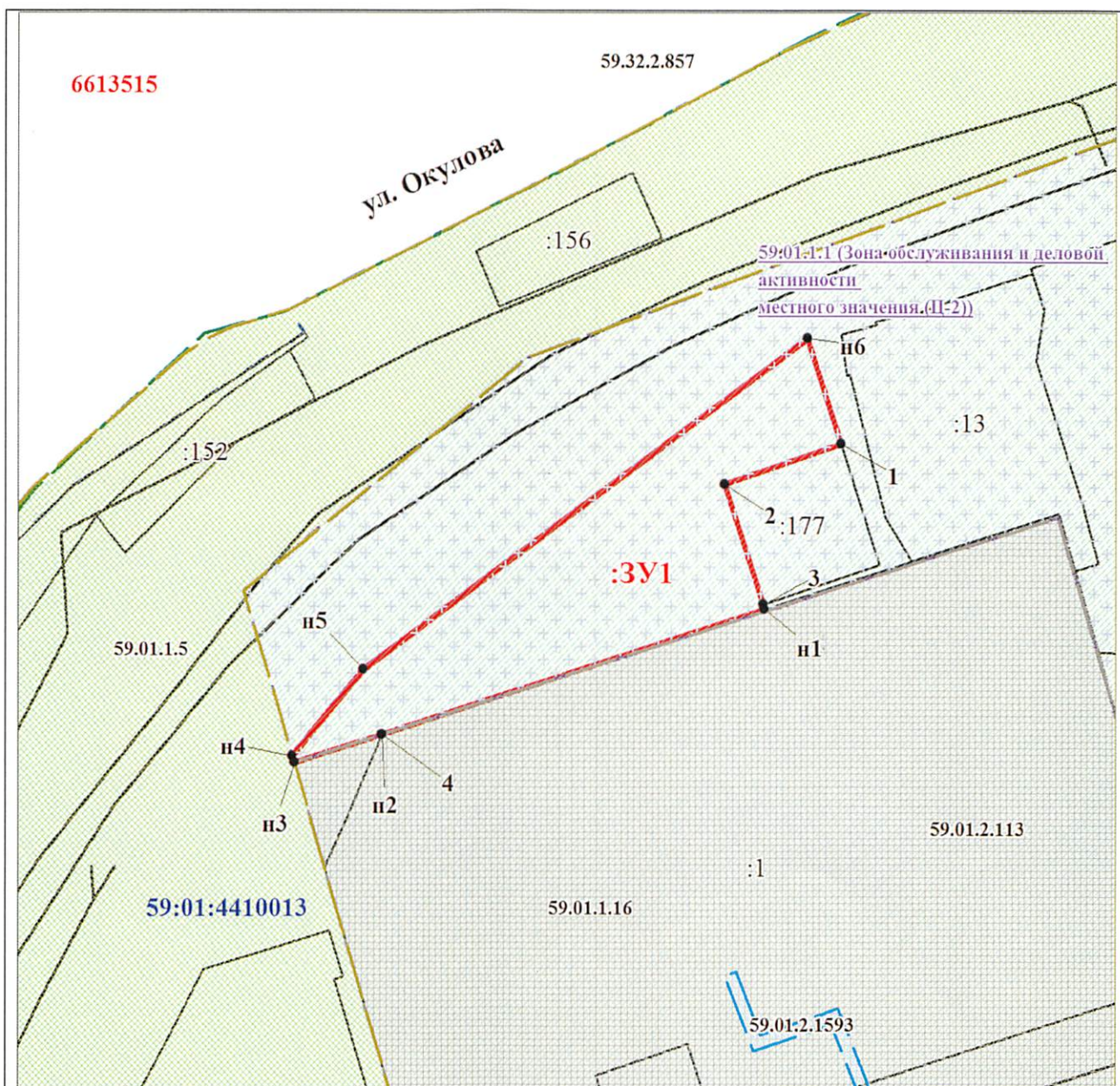
Категория земель: земли населенных пунктов

Вид разрешенного использования (при наличии): -

Условный номер земельного участка - **:3У1**

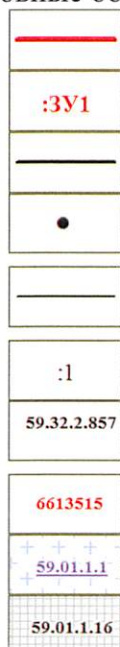
Обозначение характерных точек границ	Координаты, м	
	X	Y
1	2	3
1	517804.31	2229277.18
2	517798.05	2229258.18
3	517779.06	2229264.44
н1	517778.33	2229264.67
4	517758.53	2229201.90
н2	517758.52	2229201.90
н3	517754.05	2229187.45
н4	517755.10	2229187.13
н5	517768.79	2229198.75
н6	517821.02	2229271.67
1	517804.31	2229277.18
Система координат: <b>МСК-59 (зона 2)</b>		
Квартал: <b>59:01:4410013</b>		





Масштаб 1:1000

Условные обозначения:



Граница испрашиваемого земельного участка

Надписи вновь образованного земельного участка

Объект капитального строительства

Характерная точка границы, сведения о которой позволяют однозначно определить ее положение на местности

Существующая часть границы, имеющиеся в ЕГРН сведения о которой достаточны для определения ее местоположения



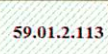
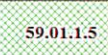

Надписи кадастрового номера земельного участка

Зона с особыми условиями использования - Приаэродромная территория аэродрома аэропорта Большое Савино

Граница муниципального образования "Пермский городской округ"

Зона обслуживания и деловой активности местного значения (Ц-2)

Зона инженерных, технических сооружений (С-1)

	Граница кадастрового квартала
	Обозначение кадастрового квартала
	Зона действия параметра предельной высотности не более 20 метров
	Зона обслуживания промышленности, торговли, складирования и мелкого производства (Ц-6)
	ОХРАННАЯ ЗОНА КЛ-6КВ Ф.МАТРОСОВА, КЛ-6КВ Ф.АРБИТРАЖ, КЛ-6КВ Ф.КОЛЬЦО ГОРОДА, КЛ-6КВ Ф.ЭКСТРИМ ПАРК ОТ РП-108

### ОПИСАНИЕ ГРАНИЦ СМЕЖНЫХ ЗЕМЛЕПОЛЬЗОВАТЕЛЕЙ:

От 1 точки до 3 точки – граница земельного участка с кадастровым номером 59:01:4410013:177, расположенного по адресу: Пермский край, г. Пермь, Дзержинский район, ул. Окулова

От 3 точки до н1 точки – земли, свободные от прав третьих лиц

От н1 точки до н2 точки – граница земельного участка с кадастровым номером 59:01:4410013:1, расположенного по адресу: Пермский край, г. Пермь, р-н Дзержинский, ул. Монастырская, 160

От н2 точки до 1 точки – земли, свободные от прав третьих лиц